ДОМ В ПРИГОРОДЕ ОДИНЦОВО Д.ЛОХИНО

11 сот.
Площадь участка

230 м²
Площадь дома

5 км
Расстояние от МКАД

ID 6919

Можайское шоссе

230 м²

11 сот.

ИЖС

2

под ключ

3

гостевой дом

магистральный

по границе

центральное

септик

ID 6919

Этаж 1: коридор, зал (холл), кухня, с.у, кабинет, также бойлерная постирочная

Этаж 2: 3 спальни и с/у, (в одной из спален с.у в спальне) одна спальня используется как гардеробная

Дополнительные строения: гараж м\м, гостевой дом

ID 6919

ДОМ В ПРИГОРОДЕ ОДИНЦОВО Д.ЛОХИНО

Дом в поселоке Лохино Московской области удобно располагается в 5 километрах от Москвы по Можайскому направлению. По близости вся развитая инфраструктура Можайского шоссе: магазины, рестораны, кафе, фитнес-центры и др. Охрана поселка включает КПП, видеонаблюдение по периметру, технические средства, централизованные системы охранной сигнализации.

ID 6919

ID 6919

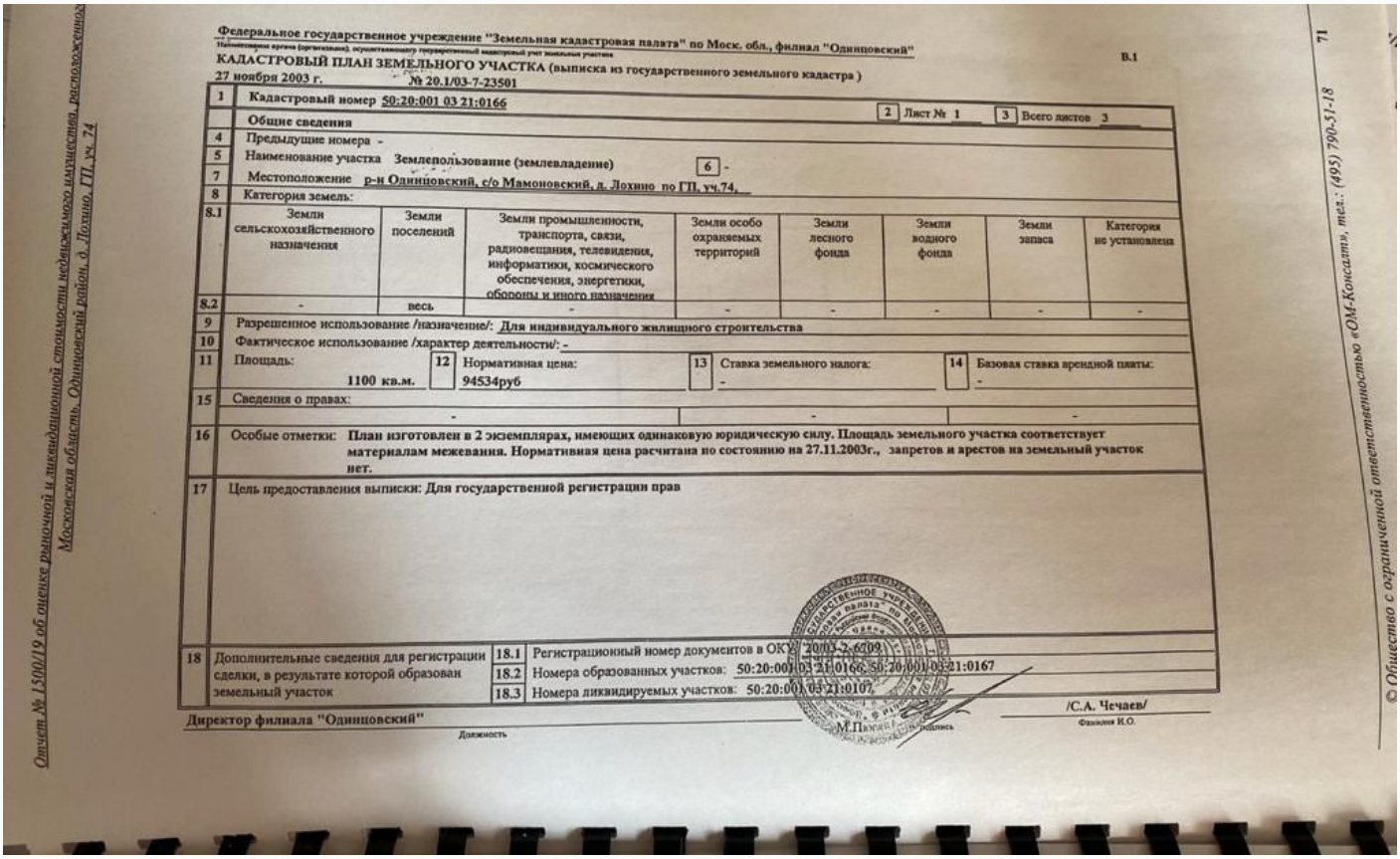

Отчет № 1500/19 об оценке рыночной и ликвидационной стоимости недвижимого имущества, расположенного Московская область, Одинцовский район, д. Лохино, ГП, уч. 74

Федеральное государственное учреждение "Земельная кадастровая палата" по Моск. обл., филиал "Одинцовский"

Наименование органа (организации), осуществляющего государственный кадастровый учет земельных участков

В.1

КАДАСТРОВЫЙ ПЛАН ЗЕМЕЛЬНОГО УЧАСТКА (выписка из государственного земельного кадастра)

27 ноября 2003 г. № 20.1/03-7-23501

1	Кадастровый номер 50:20:001 03 21:0166				2 Лист № 1	3 Всего листов 3		
	Общие сведения							
4	Предыдущие номера -							
5	Наименование участка Землепользование (землевладение)			6 -				
7	Местоположение р-н Одинцовский, с/о Мамоновский, д. Лохино по ГП, уч.74,							
8	Категория земель:							
8.1	Земли сельскохозяйственного назначения	Земли поселений	Земли промышленности, транспорта, связи, радиовещания, телевидения, информатики, космического обеспечения, энергетики, обороны и иного назначения	Земли особо охраняемых территорий	Земли лесного фонда	Земли водного фонда	Земли запаса	Категория не установлена
8.2	-	весь	-	-	-	-	-	-
9	Разрешенное использование /назначение/: Для индивидуального жилищного строительства							
10	Фактическое использование /характер деятельности/: -							
11	Площадь: 1100 кв.м.	12 Нормативная цена: 94534руб		13 Ставка земельного налога: -		14 Базовая ставка арендной платы: -		
15	Сведения о правах:							
	-			-		-		
16	Особые отметки: План изготовлен в 2 экземплярах, имеющих одинаковую юридическую силу. Площадь земельного участка соответствует материалам межевания. Нормативная цена расчитана по состоянию на 27.11.2003г., запретов и арестов на земельный участок нет.							
17	Цель предоставления выписки: Для государственной регистрации прав							
18	Дополнительные сведения для регистрации сделки, в результате которой образован земельный участок	18.1	Регистрационный номер документов в ОКУ: 20/03-2-6709					
		18.2	Номера образованных участков: 50:20:001 03 21:0166, 50:20:001 03 21:0167					
		18.3	Номера ликвидируемых участков: 50:20:001 03 21:0107,					

Директор филиала "Одинцовский" — Должность

М.П. — Подпись

/С.А. Чечаев/ — Фамилия И.О.

71

© Общество с ограниченной ответственностью «ОМ-Консалт», тел.: (495) 790-51-18

ID 6919

ID 6919

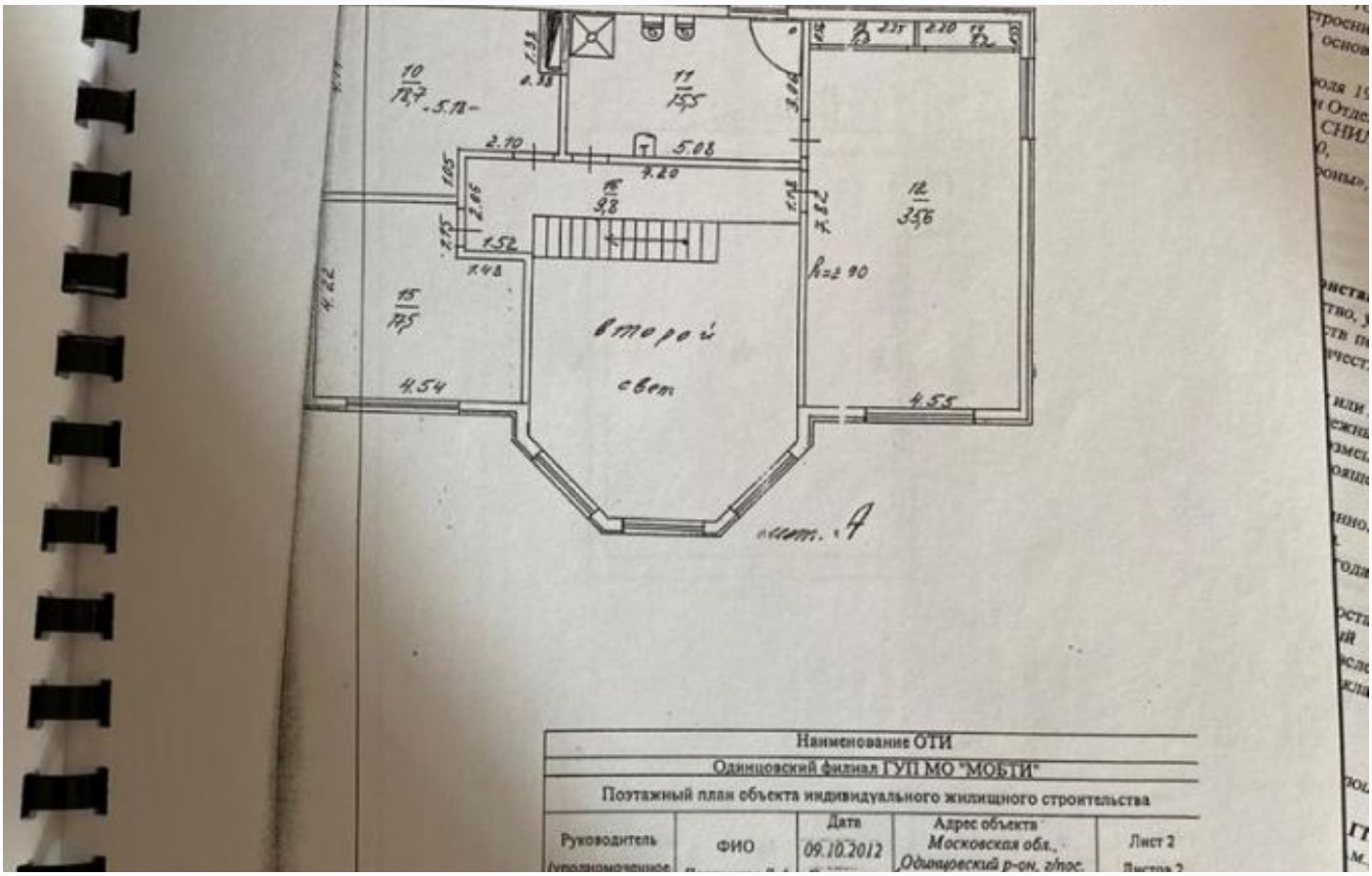
Второй
свет
Наименование ОТИ
Одинцовский филиал ГУП МО "МОБТИ"
Поэтажный план объекта индивидуального жилищного строительства
Руководитель
ФИО
Дата
09.10.2012
Адрес объекта
Московская обл.,
Одинцовский р-он. г/пос.
Лист 2

ID 6919

ID 6919

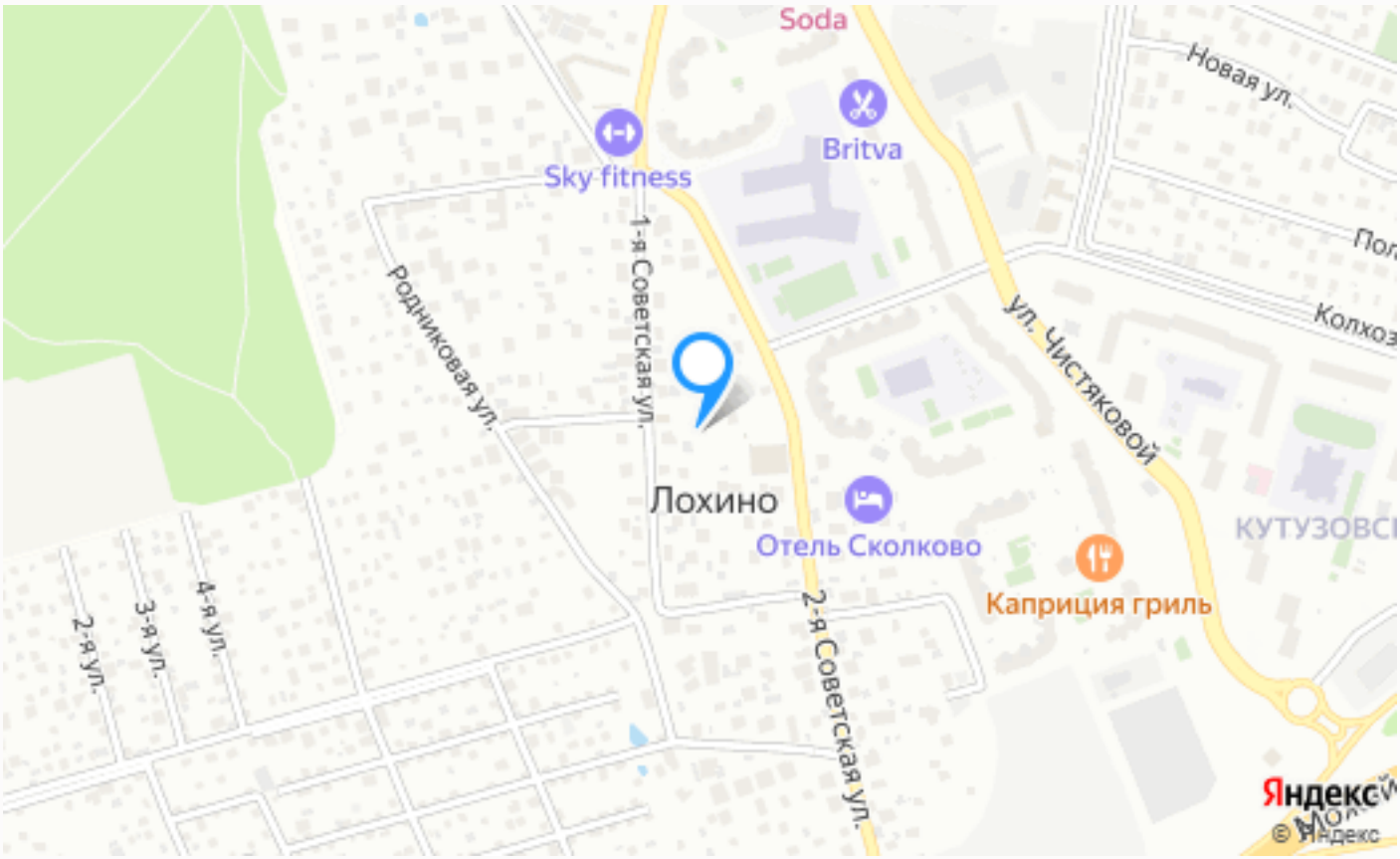

Расположение

Московская обл, Одинцовский р-н, деревня Лохино, ул Родниковая, д 57

О месте

5 км от МКАД

Охрана

ЭТОТ ДОМ ЖДЕТ ИМЕННО ВАС!

ДОМ В ПРИГОРОДЕ ОДИНЦОВО Д.ЛОХИНО

11 сот.
Площадь участка

230 м^2
Площадь дома

5 км
Расстояние от МКАД

ID 6919