ПОСЛЕДНИЙ УЧАСТОК У ВОДЫ В КП БЕРЕСТА

37 сот.
Площадь участка

2 км
Расстояние от МКАД

ID 5899

Новорижское шоссе

37 сот.

ИЖС

магистральный

да

центральное

центральная

ID 5899

ПОСЛЕДНИЙ УЧАСТОК У ВОДЫ В КП БЕРЕСТА

Поселок «Береста-2» состоит из 20 домов, расположен на острове в бухте Живописная Мякининской поймы Москва-реки. Изумительное по красоте место, окруженное зелеными массивами - сосновые боры,березовые и липовые рощи. Лесопарковая зона и береговая линия в 2 га, предназначенная для организации активного отдыха. К поселку удобный подъезд от скоростных транспортных магистралей. Близость к городу создает идеальную транспортную доступность этого поселка.

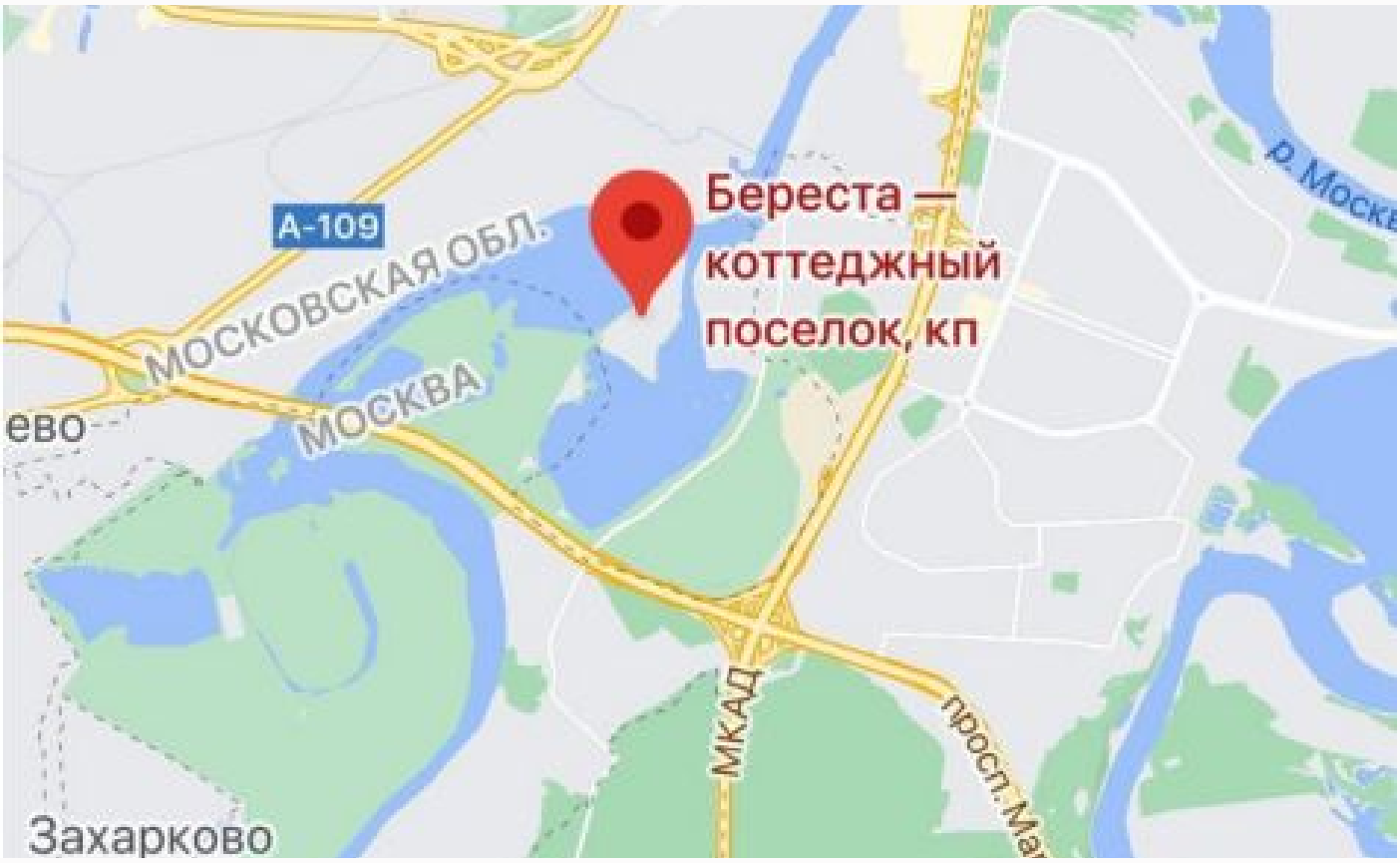

ID 5899

ID 5899

Внутренняя инфраструктура

Охрана

ID 5899

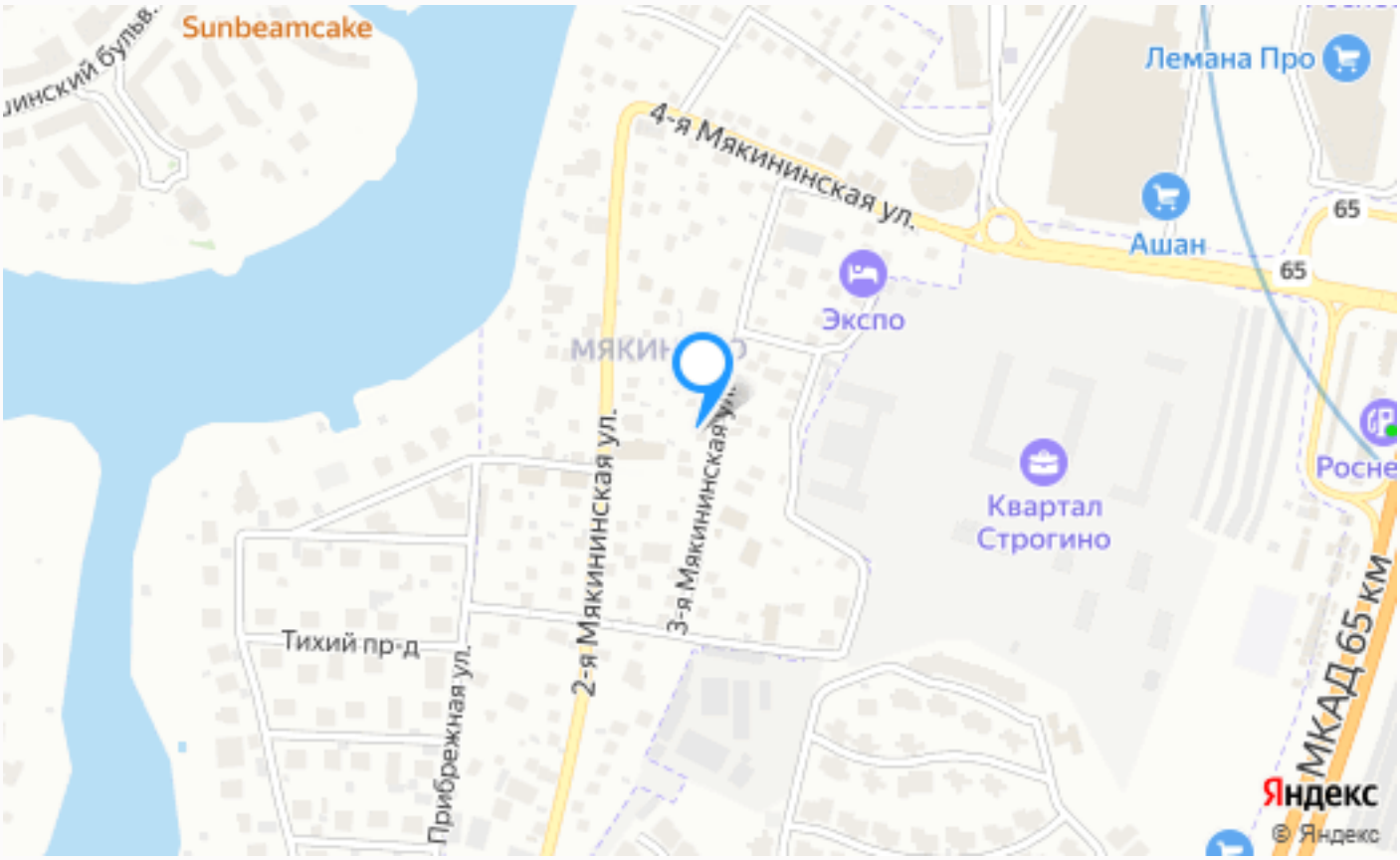

Расположение

коттеджный посёлок Береста, городской округ Красногорск, Московская область

О месте

2 км от МКАД

Внутренняя инфраструктура

Охрана

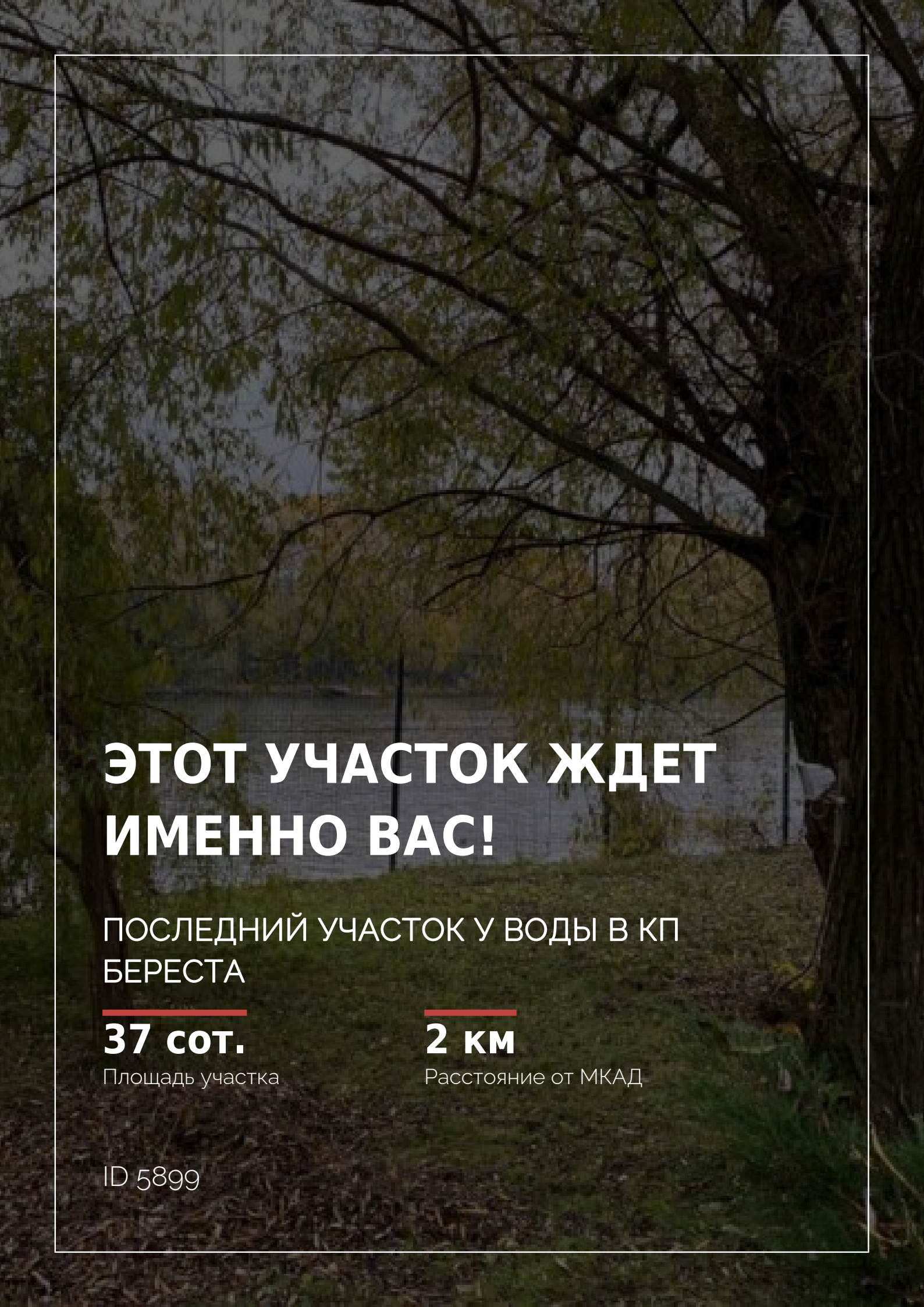

ЭТОТ УЧАСТОК ЖДЕТ ИМЕННО ВАС!

ПОСЛЕДНИЙ УЧАСТОК У ВОДЫ В КП БЕРЕСТА

37 сот.
Площадь участка

2 км
Расстояние от МКАД

ID 5899